

QUADRO DE COORDENADAS RUA ADOLFO XAVIER

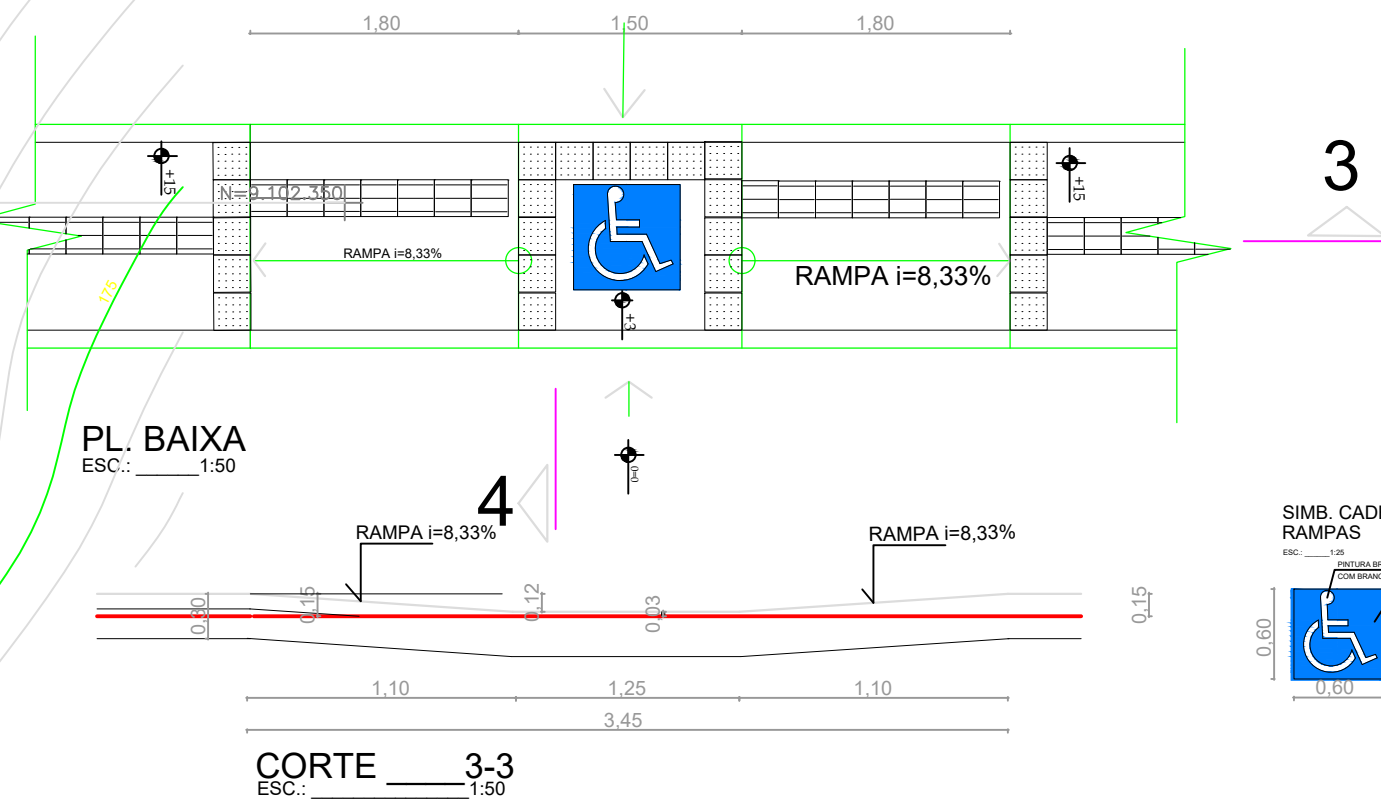
N	X	Y		
E1	243805,939	9102350,096	20	0+020
E2	243814,343	9102366,107	40	0+040
E3	243833,581	9102371,576	60	0+060
E4	243852,787	9102377,154	80	0+080
E5	243871,357	9102384,459	100	0+100
E6	243889,548	9102392,771	120	0+120
E7	243907,548	9102401,489	140	0+140
E8	243925,291	9102410,669	160	0+160
E9	243941,782	9102421,947	180	0+180

QUADRO DE COORDENADAS RUA GISELE LARRE

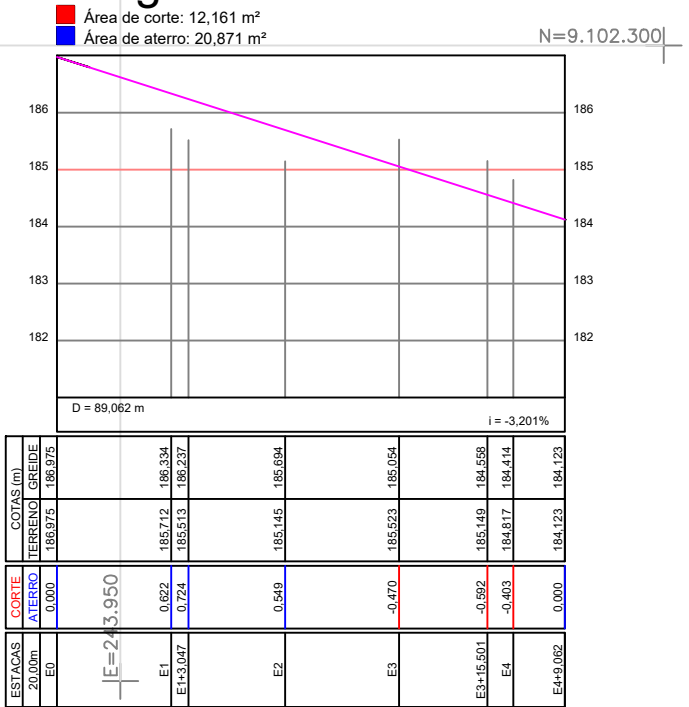
N	X	Y		
E1	243830,928	9102327,719	20	0+020
E2	243850,357	9102332,403	40	0+040
E3	243869,72	9102337,41	60	0+060
E4	243889,092	9102342,381	80	0+080

QUADRO DE COORDENADAS RUA CASSIA

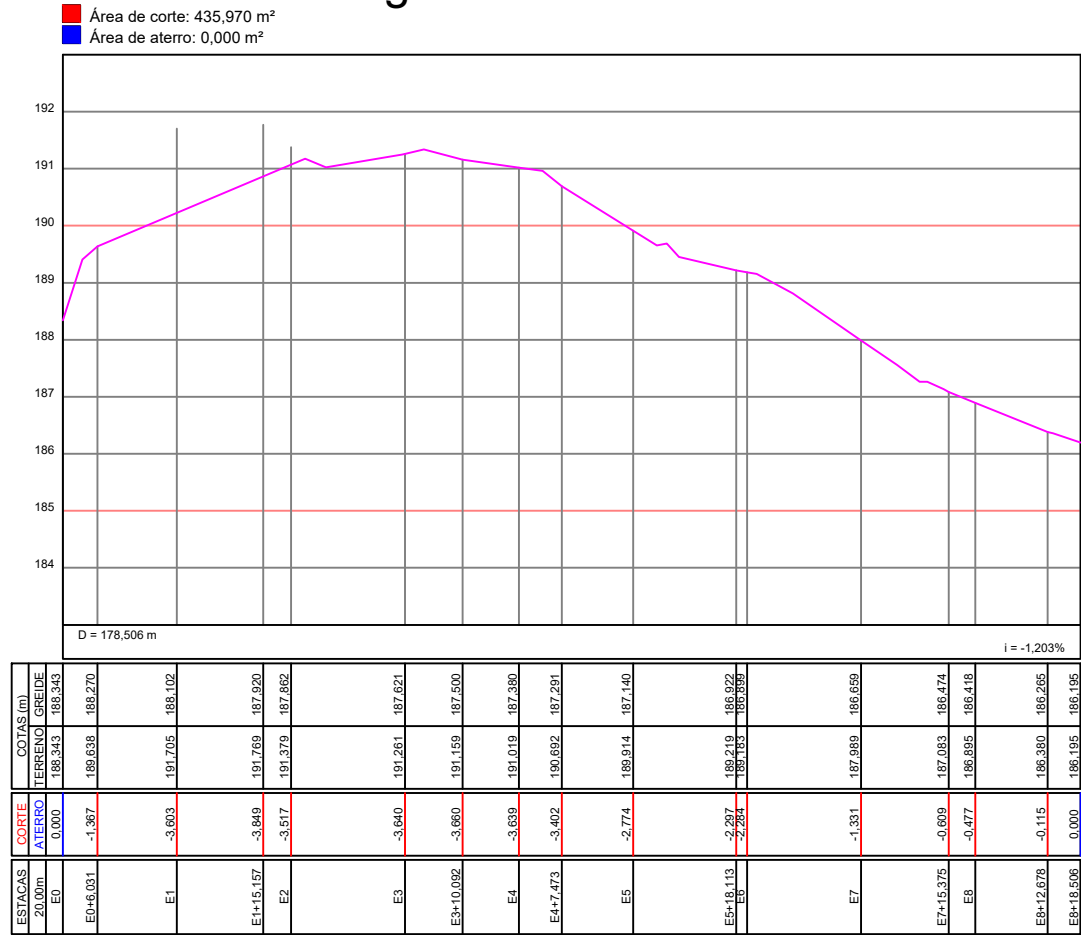
N	X	Y		
E1	243895,199	9102369,936	20	0+020
E2	243899,451	9102350,393	40	0+040
E3	243904,859	9102331,151	60	0+060
E4	243910,758	9102312,041	80	0+080



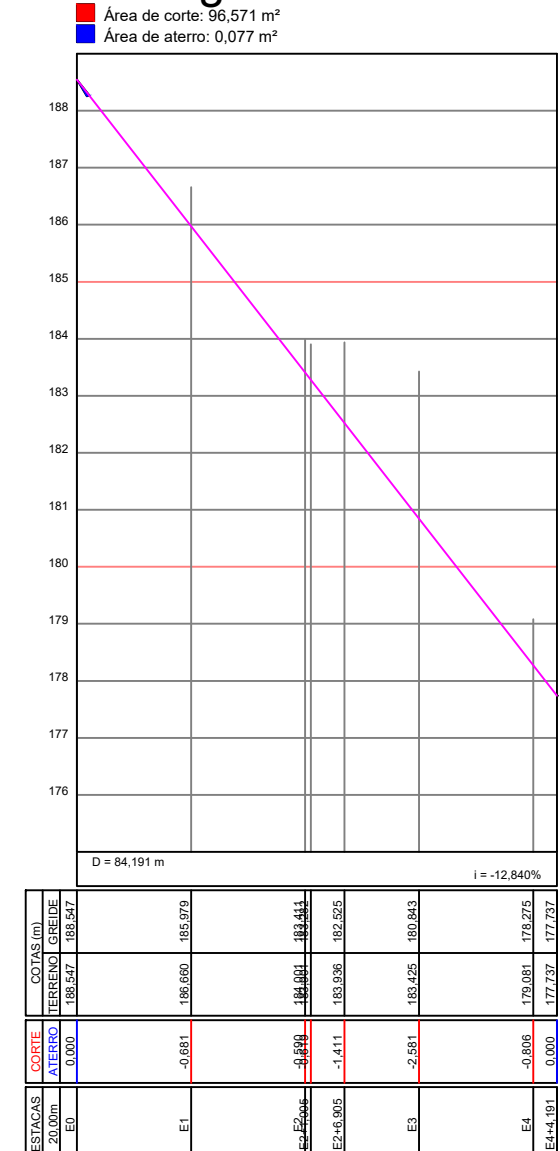
Perfil Longitudinal Rua Gisele Larre



Perfil Longitudinal Rua Adolfo Xavier



Perfil Longitudinal Rua Cassia



PLANTA DE SITUAÇÃO



RUAS PROJETADAS

QUADRO DE ÁREAS

NOME:	M² CALÇAMENTO	MEIO FIO (M)	CALÇADA (M²)
RUA ADOLFO XAVIER	999,74	372,87	374,85
RUA GISELE LARRE	312,57	180,88	177,51
RUA CASSIA	364,03	170,16	116,31
TOTAL	1.676,34	723,91	668,67

LEGENDA / ÁREAS

	CASAS EXISTENTES
	PAVIMENTAÇÃO EM PARALELO C/REJUNTAMENTO A EXECUTAR
	MEIO-FIO A EXECUTAR
	SARJETA A EXECUTAR
	CALÇADA EXISTENTE
	PLACA PARA IDENTIFICAÇÃO DE RUA
	PLACA DE ADVERTÊNCIA - 40 KM/H
	TUBULAÇÃO DO SANEAMENTO
	CX SANEAMENTO
	BOCA DE LOBO
	POSTES
	LINHA DE ENERGIA



APROVAÇÕES:

AUTOR DO PROJETO:	CONTRATANTE:
ERIK NATSON TORRES BARBOSA Engenheiro Civil Crea: 93516475	PREFEITURA MUNICIPAL DE VITÓRIA DE SANTO ANTÃO CPF: 11.049.855/0001-23

DADOS DO CONTRATANTE	
RUA: PREFEITURA MUNICIPAL DE VITÓRIA DE SANTO ANTÃO	CPF/CNPJ: 11.049.855/0001-23
ENDEREÇO: RUA DEMOCRITO CAVALCANTE, 144, CENTRO.	CEP: 56.160-000
DADOS DA OBRAS/SERVIÇO	
RUA: AUMENTAÇÃO DE RUAS DO BARRIO CAÇARA DO MUNICÍPIO DE VITÓRIA DE SANTO ANTÃO-PE	CPF/CNPJ: 11.049.855/0001-23
ENDEREÇO: VITÓRIA DE SANTO ANTÃO-PE	CEP: 55.000-000
PAVIMENTAÇÃO EM PARALELO NO MUNICÍPIO DE VITÓRIA DE SANTO ANTÃO	
ÁREA TOTAL: 1.676,34 m²	PERÍMETRO: 723,91 m
ESCALA: 1:500	REVISÃO: 01
DATA: ABRIL DE 2024	PROJETO: 01/01